

Topo Falaises & Bloc

# *Escalade Mayotte*

*Passi-Keli  
Hagnoundrou  
Mouanatrindri  
Plage de Boueni  
Plage des Seychelles  
Canyon & Cascades M 'Tsapere*

60 voies  
120 passages blocs

## ***Plus de 60 voies et 120 passages blocs entre le sud et l'ouest de l'île***

**\* Roche: basalte (phonolite)**

**\* Période favorable: saison sèche de mai à octobre, pendant l'hiver austral (22° à 28°)**

***Falaises: Hagnoundrou, Passi-Keli (couenne)***

**\* Cotations: 4 à 8**

**\* Equipement: broches ou spits**

**\* Casque fortement recommandé**

**\* Prévoir anti-moustique & veiller à bien fermer les sacs (les rats sont gourmands !!!)**

***Bloc: plage des Seychelles, Bouéni, Mouanatrindri et Passi-Keli***

**\* Cotations : 4 à 7**

**\* La majorité des blocs étant sur les plages, consulter les horaires des marées basses pour profiter de tous les passages**

**\* Prévoir crash-pads (sauf Bouéni): souvent expo, roche parfois friable**

**\* N'oubliez pas les brosses... il reste des blocs à ouvrir sur la majorité des sites**

***Rando & descentes en rappel: Canyon & cascades de M'Tsapéré***

**« Toujours vérifier le noeud de huit de votre partenaire de cordée »  
« faire un noeud en bout de corde »**

# Les Spots

## Hagnoundrou (Boungoudravani)

- \* 40 voies (Boungoudravani Est) + 11 voies (Boungoudravani Nord)
- \* Cotation: 4 à 8a? (essentiellement du 5 & 6)
- \* Corde: 70m (une 50m suffit pour la majorité des voies)
- \* Rochers instables et chûtes de pierres secteurs « Cris du Maki » & « Moustique attaque »
- \* Marche d'approche: 30mn

## Passi-Keli

**Couenne: site non conventionné ffme**

- \* Equipement: broches
- \* 8 voies en devers (10m max.)
- \* Cotation: 6c+ à 7c?
- \* Marche d'approche: 20mn

**Bloc : 2 secteurs**

- \* secteur1: blocs visibles du village (15mn)
- \* secteur2: à l'ombre dans la forêt derrière le versant sud de la falaise
- \* Cotation: 4 à 7 (2 à 6m expo)

## Bouéni

**Plage de Bouéni: 40 passages**

- \* Cotation: 4 à 7
- \* 3 à 6m (réception sable)
- \* la montée du sable en saison sèche rend difficile certains départ assis

**Mounatrindri: blocs sur la partie nord de la plage**

- \* Cotation: 5 à 7 (3 à 5m expo)

**Baie des tortues: quelques blocs (expo, roche friable)**

## Plage des Seychelles

**LE site de bloc de Mayotte avec plus de 50 passages blocs sur une des plus belle plage de l'île**

- \* Cotation: 4 à 7
- \* 3 à 6m (réception sable ou rocher)
- \* d'autres blocs sont situés dans la forêt près de la falaise qui domine la plage, mais l'absence de sentier rend l'accès difficile (15mn)
- \* soyez vigilant: des vols et agressions ont été signalé sur les chemins menant aux plages (déplacez vous en groupe si possible et n'amenez pas d'objets de valeur)

## Canyon & cascades M'Tsapéré

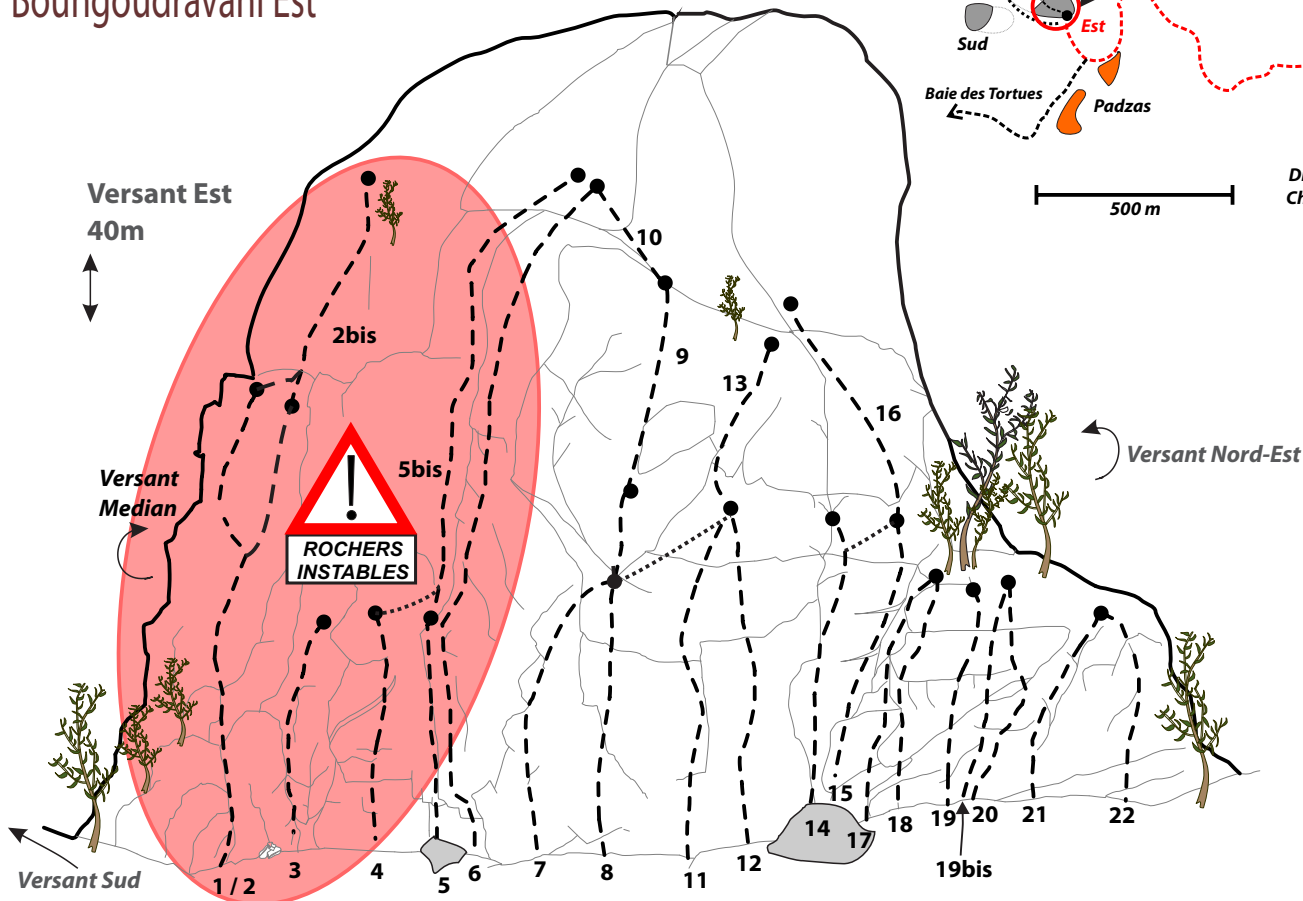
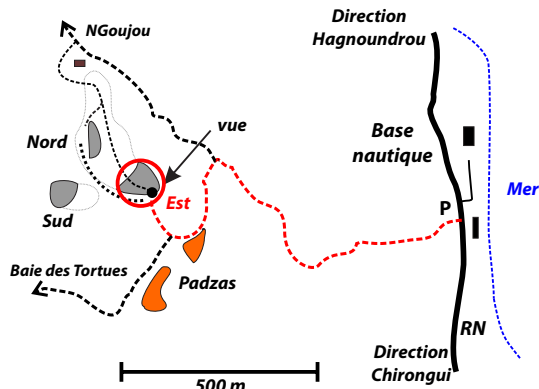
**Rando et descente en rappel**

- \* dénivelé: canyon (100m) + cascades (80m)
- \* Approche: 1h
- \* Canyon + cascades: 1h30
- \* Retour: 45mn

\* Site de M'Tsamoudou déconseillé: haut de voies non purgées, risque de chutes de pierres

# Site d'escalade de Hagnoundrou

## Boungoudravani Est



### Versant Est

#### Secteur Cris du Maki

1. (L1) Poulie dans Poulie 5c (10 pts-SE) \*
2. (L1') La Directe de Cam s'emeuuu 6a (8pts-XL)
- 2bis. (L2) C'est Loin l'Ariège 5c+ (expo) (8pts-SE) \*

#### Secteur Moustique attaque

3. Pwedza Languis 5a (expo) (5pts-SE)
4. (L1) Laylaa! 6a (7pts-SE)
5. (L1') Fromage et Ramonage 5c+ (5pts-GS) \*
- 5bis. (L2) La Lopette envoi du Slip 6b (expo) (8pts-GS/XL)

#### Secteur l'ère du Perfo

6. Beeboy n'y arrivera pas 7a (XL)
7. (L1) Pijolat Style 5c+ (5pts-XL)
8. (L1') La Libido de Phil s'effile 5c (5pts-XL) \*
9. (L2) Le Devers des Capétiens Martiens 5c
10. (L3) Nono Drag la Diag 5c (4pts-XL)
11. (L1) Et Vice et Versa 5b (6pts)
12. (L1') Escalope et Salade 5c+ (7pts-FL) \*
13. (L2) ? 5c (5pts-FL)
14. (L1) Makiland 6b+ (6pts-JD/AM) \*
15. (L1') De Derrière les Fagots 6a (5pts-JD/AM)
16. (L2) Lache moi la Crêpe 6b (7pts-FL) \*

#### Secteur Bloc à Toc

17. Pense à Juliette 5b (5pts-JD/AM)
18. Sam dirait tout Droit! 6b (5pts-XL) \*
19. Greg a son Caractère 5c+ (4pts-XL)
- 19bis. Lève toi et saute 6b+ (6pts-AM/ND)
20. Les Méon ont le foi Béton! 6a (4pts-XL)
21. Tuan au Vietnam 4c (4pts-XL)
22. Guigui est Iversonesque 5a (4pts-XL)

### Versant Nord-Est

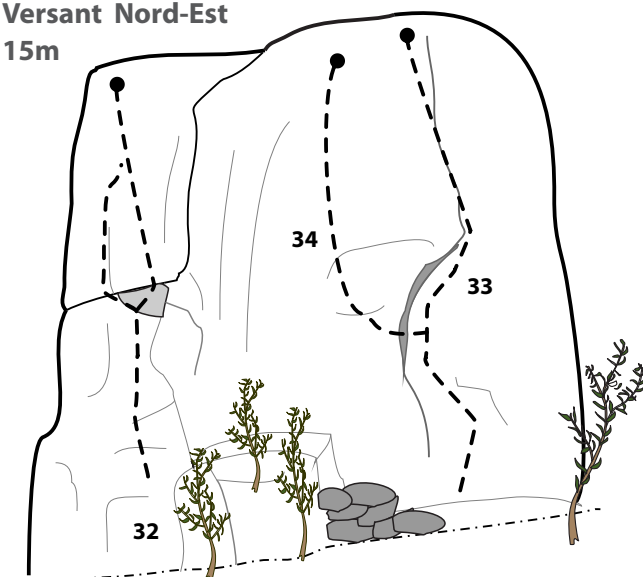
(Accès: Echelle 15m après secteur Bloc à Toc)

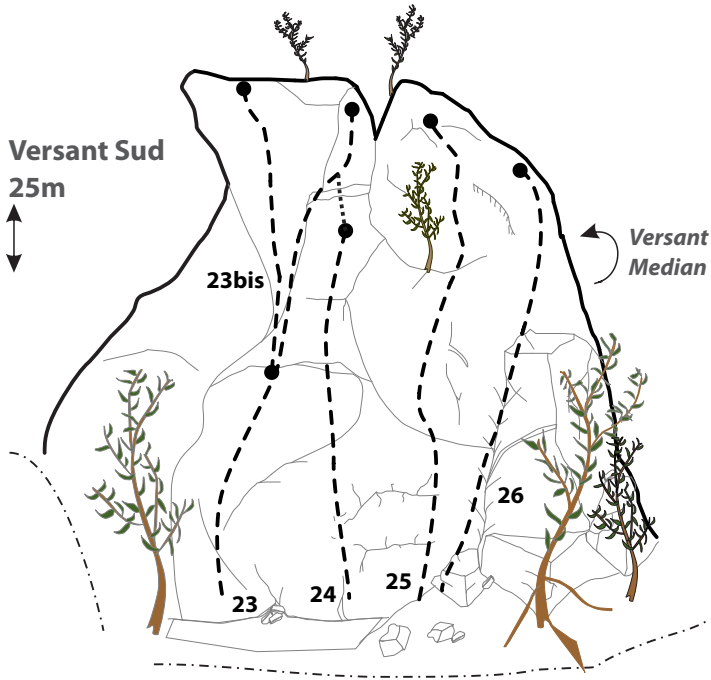
#### Secteur Grosse Marmite

32. Glaire au Nez 7b (Sortie toit à gauche) (6pts-JA)
- 8? (variante dans l'axe) (6pts-JA)
33. L'envol d'Eliane 6b (7pts-JA/VH)
34. 6b (7pts-JA)

### Versant Nord-Est

↑ 15m ↓





### Versant Sud

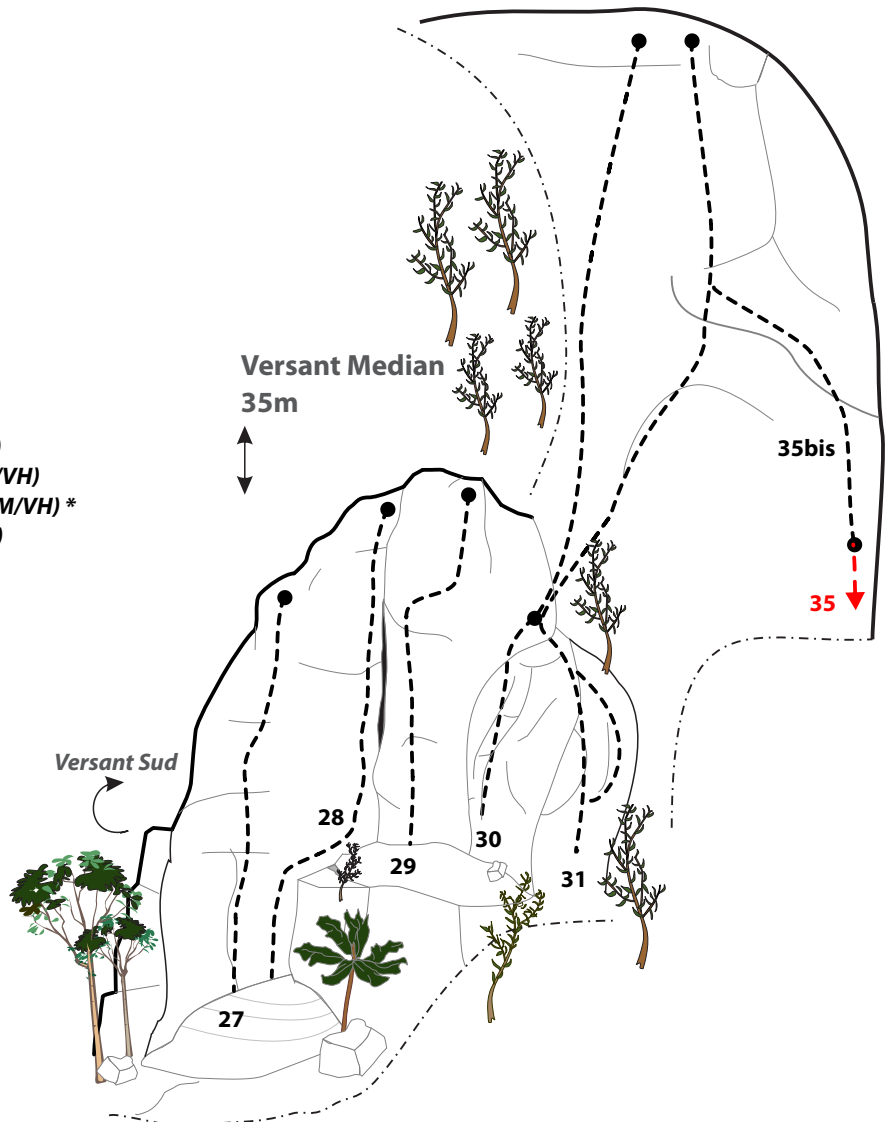
#### Secteur Sud

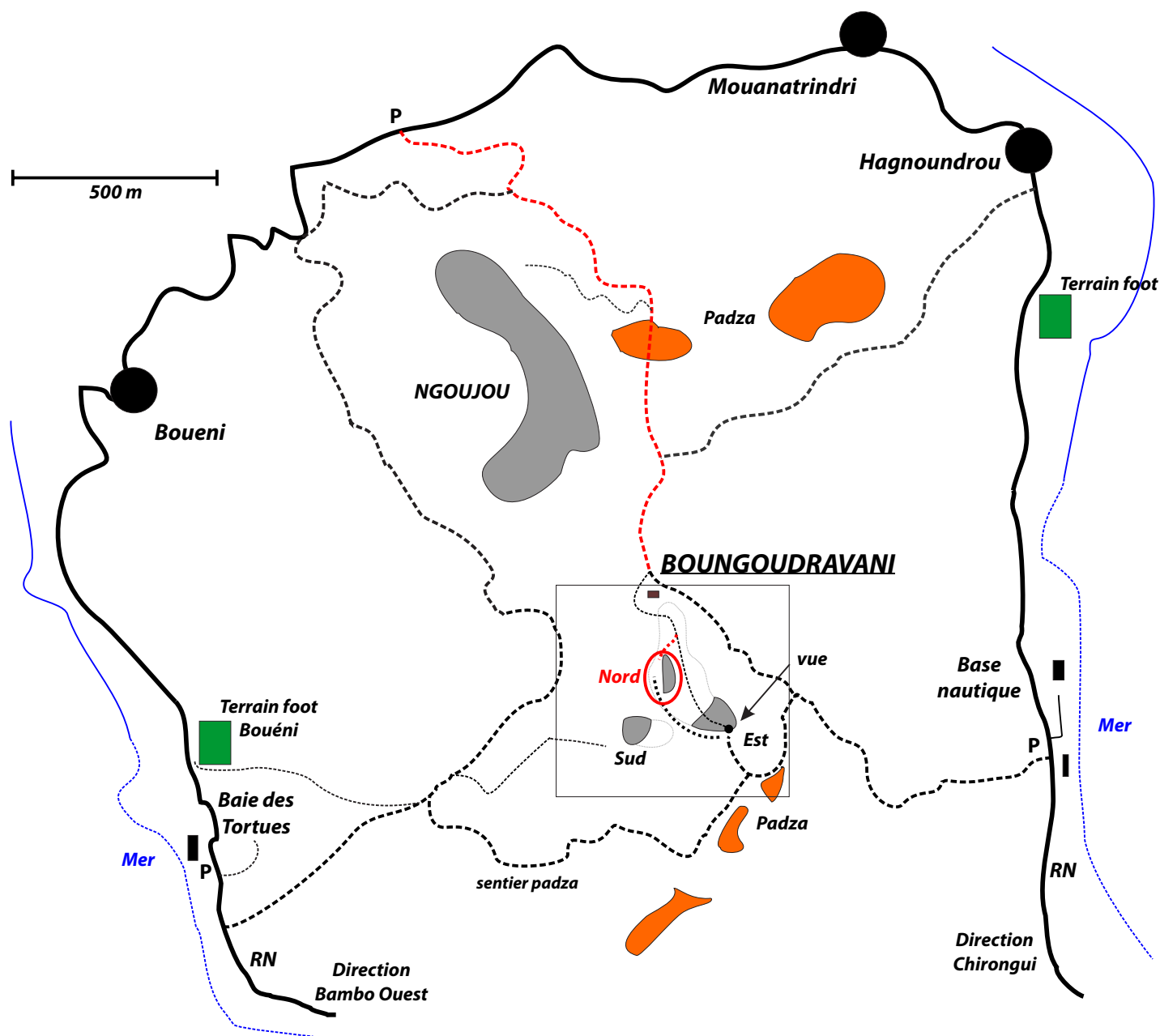
- 23. 6b+ (13pts) \*
- 23bis. Gang Banga 6b+? (14pts-?/GB)
- 24. Cor au Sol 6b (9pts)
- 25. Boueni & Clyde 7a (10pts) \*
- 26. Clyde a l' barreau 6a (8pts) \*

### Versant Median

#### Secteur Hibou Incontinent

- 27. Prise Mineure 6b (7pts-CD/AM/VH)
- 28. Blonde Dynamite 5b (8pts-CD/AM/VH)
- 29. Adaladal 6c (sans la faille) (7pts-AM/VH) \*
- 30. Capricorn 's Power 5c (9pts-EG/VH)
- 31. Avale Christine 6b (11pts-EG/VH)
- 6a (variante départ à droite)
- 35. (L1) (projet)
- 35bis. (L2) 5a (JA)





*(Préférez le premier secteur, les secteurs 2 et 3 ont moins d'intérêt, la roche est friable et l'humidité favorise la présence de lichen sur le rocher.)*

**Secteurs de gauche à droite**  
 (corde de 50m + 12 dégaines max.)

**Secteur 1**

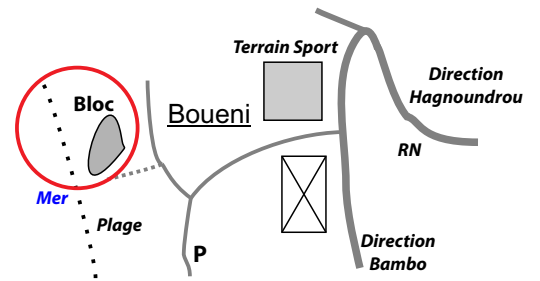
1. 5b (JA) \*
2. 5c (JA) \*
3. 6a (JA) \*
4. 6b+ (JA) \*
5. 6a+ (JA) \*
6. 7a+ (JA) \* (voie isolée à droite)

**Secteur 2** (Attention roche friable)

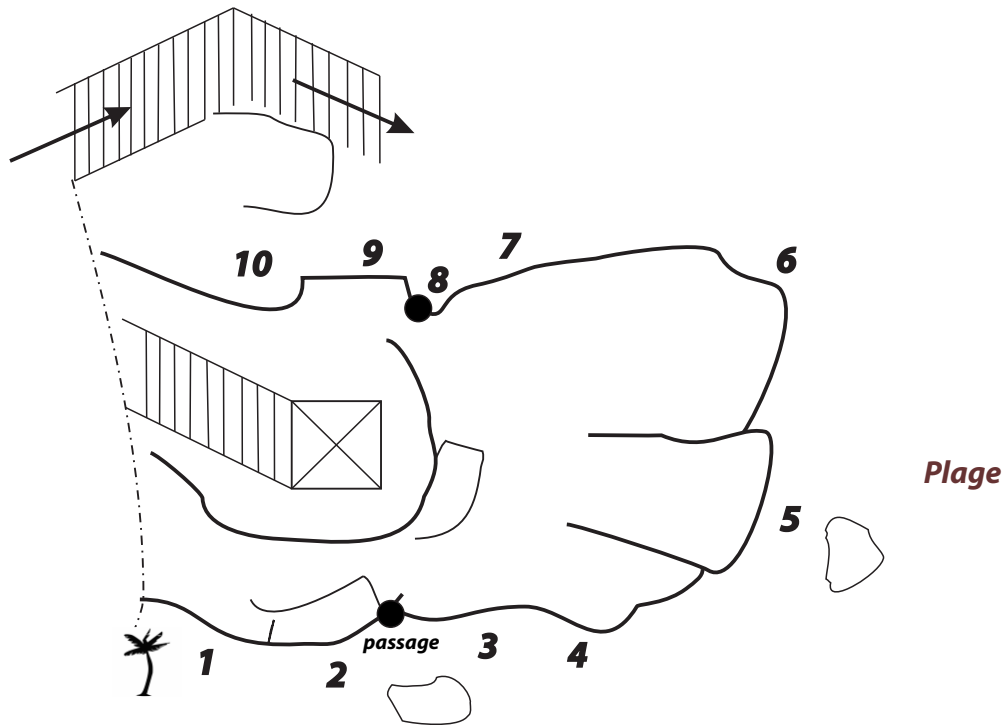
7. 5a (JA)
8. 6b? (JA)
9. 6b (JA)

**Secteur 3**

10. 4c (JA)
11. 4b (JA)



## Plage de Boueni



### Face 1

- 1. 5c
- 1bis. 6c? (Départ Assis)
- 2. 5b
- 2bis. 6a+ (DA)
- 3. 5c
- 3bis. 6c (DA)
- 4. 6a+? (avec prise droite)
- 4bis. 6c? (DA sans prise droite)
- 5. 5c
- 6. 6b (DA)

### Face 2

- 7. 7? (Projet)
- 8. 7? (Projet)

### Face 3

- 9. 5b (Sans arête gauche)
- 9bis. 4c (Avec arête)
- 10. 5a (Sans arête)
- 10bis. 4c (Avec arête)
- 11. 5a
- 12. 5b
- 13. 4b
- 14. 5c (Jeté)

### Face 4

- 15. 6b+ (DA sans prise droite)
- 15bis. 6b (DA avec prise droite)

### Face 5

- 16. 5c
- 17. 6a
- 18. 6a
- 19. 6b
- 20. 5b (sans arête gauche)
- 20bis. 4c (avec arête)

### Face 6

- 21. 5a
- 22. 4c
- 23. 5a

### Face 7

- 24. 4+
- 25. 4+
- 26. 4+

### Face 8

- 27. 6a+ (Finir 2 mains sur prise départ 28)

### Face 9

- 28. 6a (DA)
- 29. 6b?
- 29bis. 6c (DA)




### Face 10




- 30. 6a+ (Départ no foot)
- 31. 7a?





### Traversées (cotations falaise)



- T1. 5c (fin bloc 20)
- T2. 6b (fin bloc 16)
- T3. 6a
- T3bis. 6a+
- T4. 6b+ (fin bloc 15)
- T5. 6b (fin bloc 16)

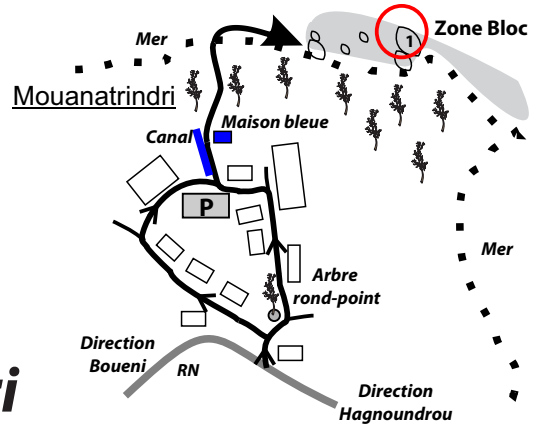
« Certains passages ne sont praticables qu'à marée basse et la montée du sable en saison sèche rend impossible certains Départ Assis »













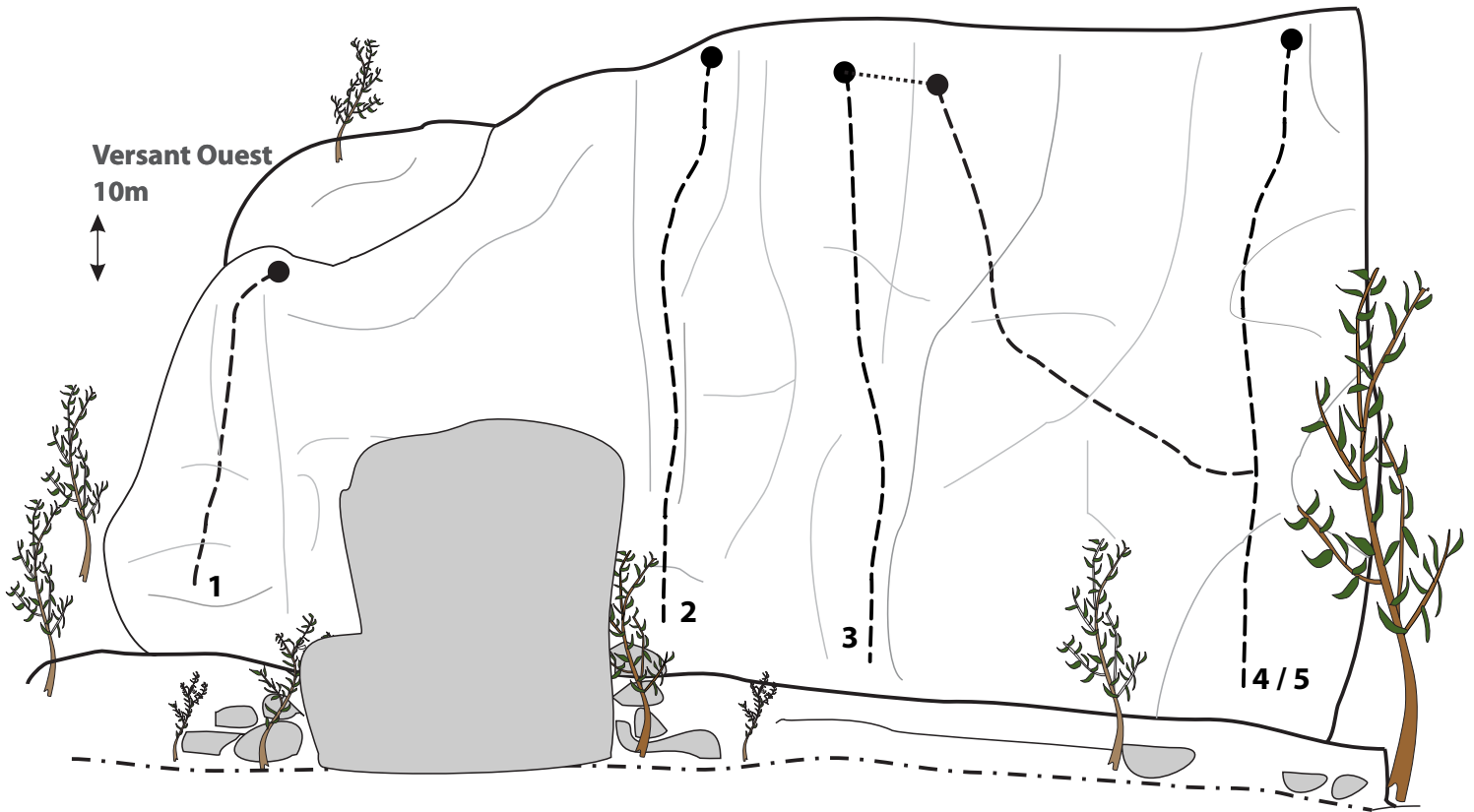
# Plage de Mouanatrindri



### Secteur 1

- 1. 5b
- 2. 6a
- 3. 6/7 ?
- 3bis. 6/7 ?
- 4. 6c
- 5. 5b
- 6. 6b

« Certains passages ne sont praticables qu'à marée basse »

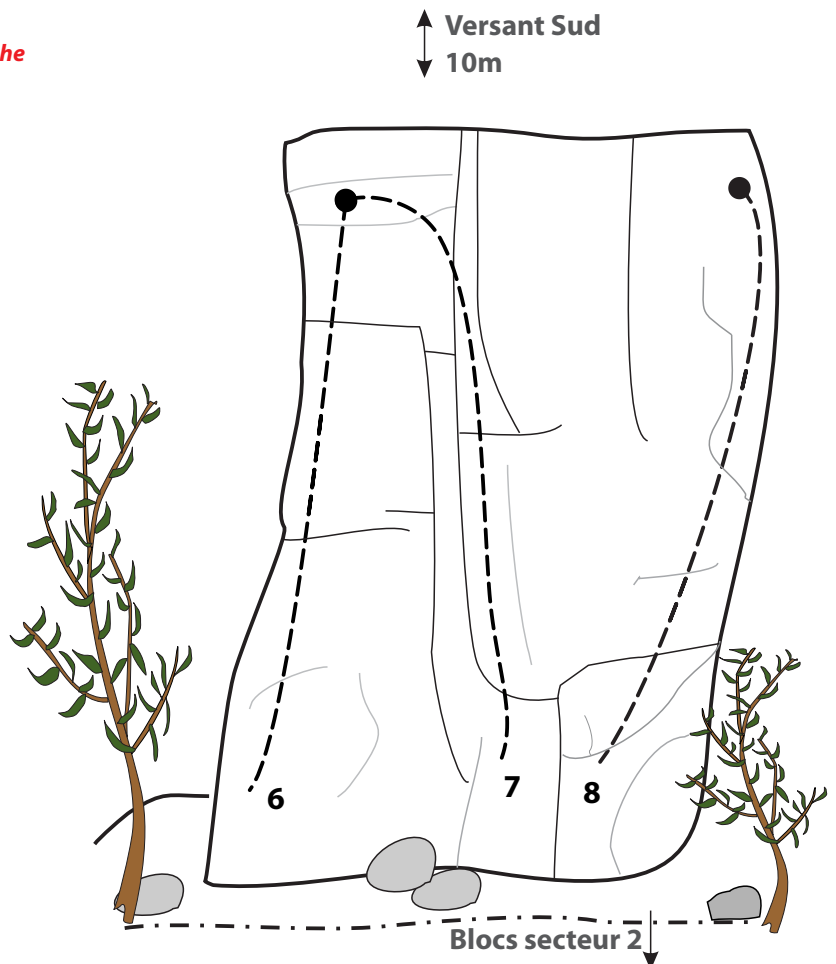
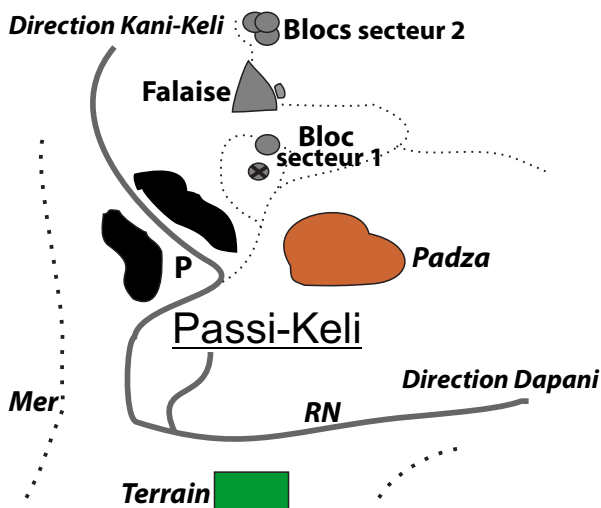




### Secteur Passi Cola

1. Pas si Grasse Keli! 6c+ (3pts-GB 2012)
2. Pas Sensé et Pisse en S 7c? (4pts-JA/GB 2011)
3. Passi Monique 7b? (4pts-JA/GB/VH 2011)
4. Passiflore 7c? (5pts-JA/GB/VH 2011) **relais 1 broche**
5. Passi Fist 6c+ (4pts-JA/GB/VH/NP 2011)

### Secteur Kelymnos

6. Keli Difficile 7c? (6pts-GB 2011)
7. Kelifornication 7a+ (5pts-GB 2011)
8. Ken NiK Eli 7a+ (6pts-GB 2012)





### Secteur 1 (bloc visible du village)

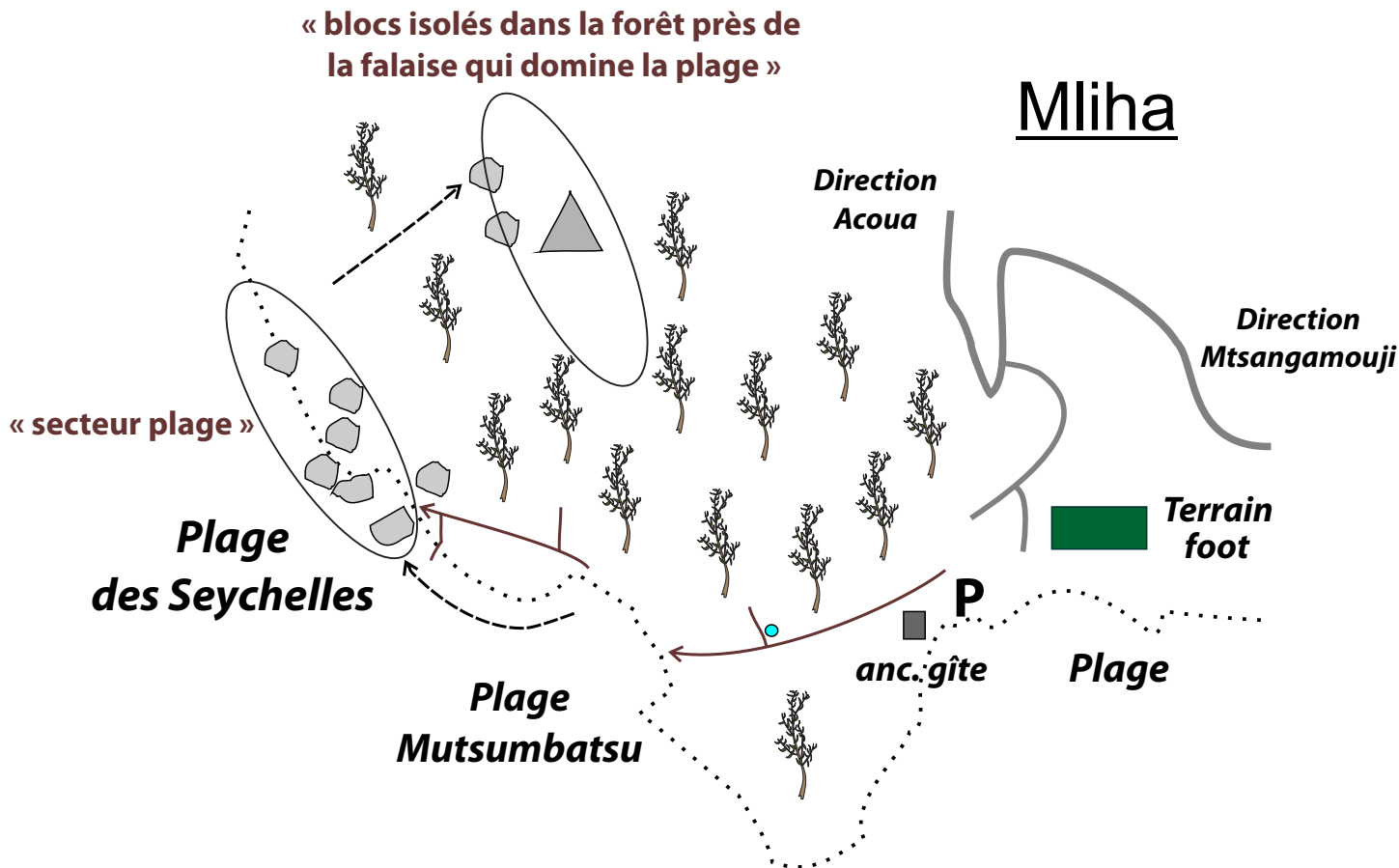
- |                        |             |
|------------------------|-------------|
| 1. 5a                  | 6. 6b       |
| 2. 6b (départ no foot) | 7. 7?       |
| 3. 6a                  | 8. 6a (DA)  |
| 4. 6a                  | 9. 5b (DA)  |
| 5. 6a                  | 10. 5a (DA) |

### Secteur 2 "Forêt"

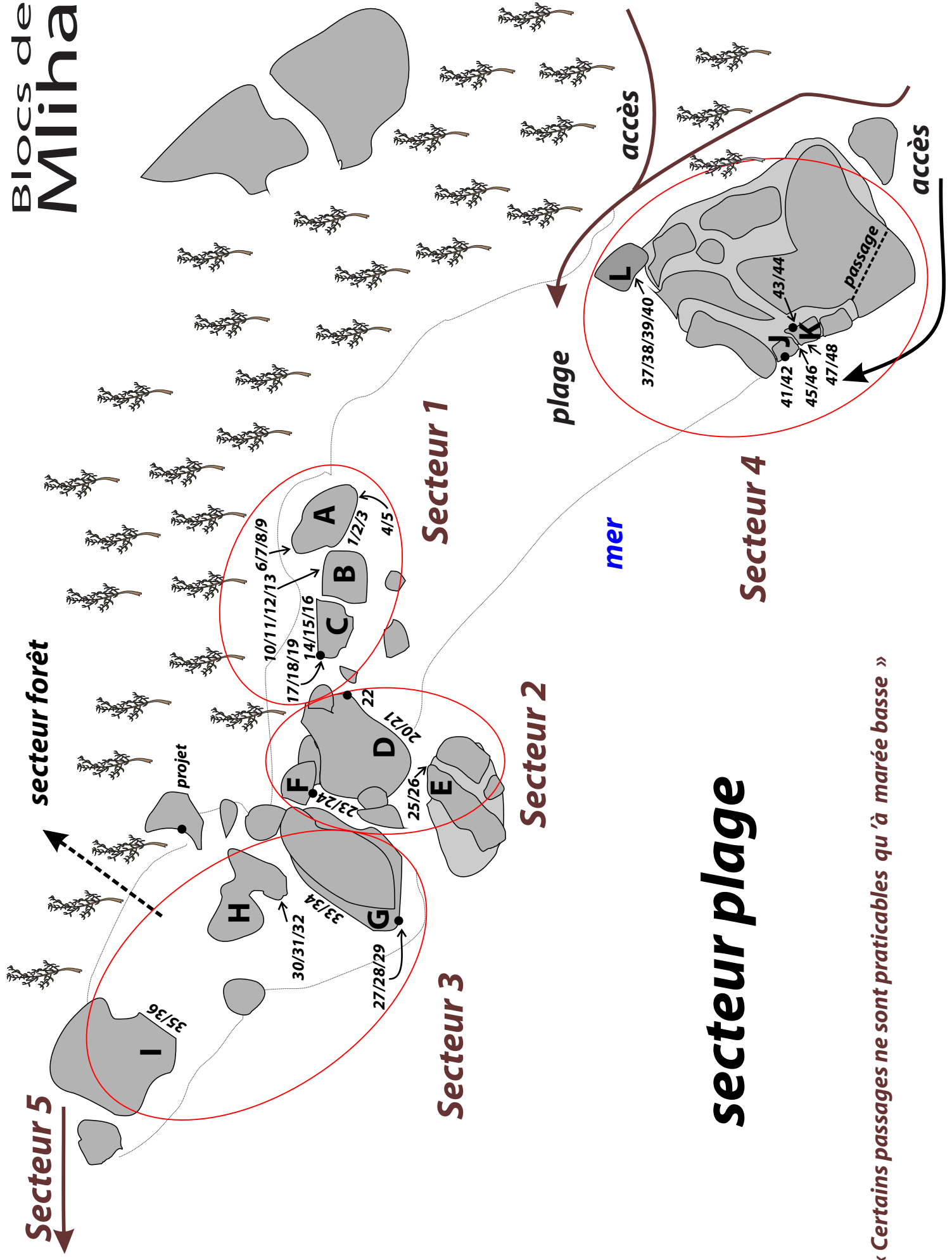
- 11. 6b (DA)
- 12. 6b
- 13. 6b? (roche friable)



## Plage des Seychelles

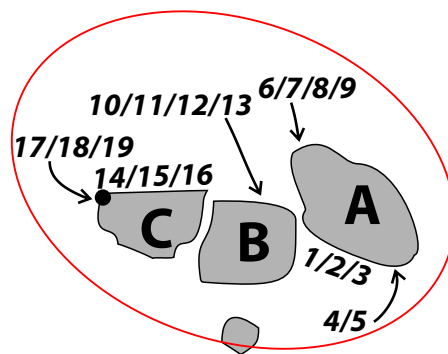


**«Soyez vigilant : des vols et agressions ont été signalés à l'abord des chemins qui mènent aux plages (déplacez-vous en groupe si possible et n'apportez pas d'objets de valeur) »**








# secteur plage

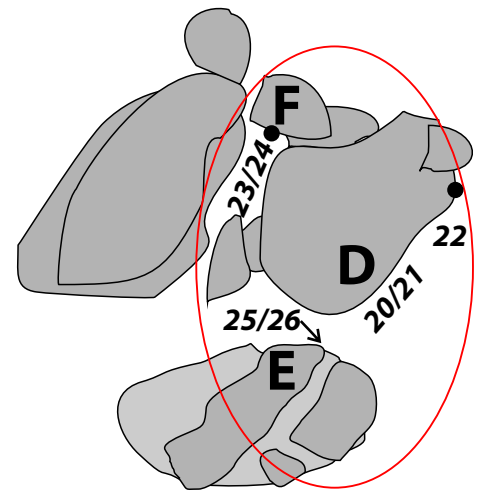

« Certains passages ne sont praticables qu'à marée basse »



### Secteur 1


- |            |             |                      |
|------------|-------------|----------------------|
| 1. 4c      | 7. 6c*      | 13. 5a               |
| 2. 5a      | 8. 6c? (DA) | 14. 4c               |
| 3. 4c      | 9. 5c (DA)  | 15. 5b (DA- expo)    |
| 4. 5b (DA) | 10. 5a (DA) | 16. 5b (DA- expo)    |
| 5. 5a (DA) | 11. 5b (DA) | 17. 5b/c (DA)        |
| 6. 6b*     | 12. 5b (DA) | 18. 5c (DA)          |
|            |             | 19. 5a (DA- fissure) |

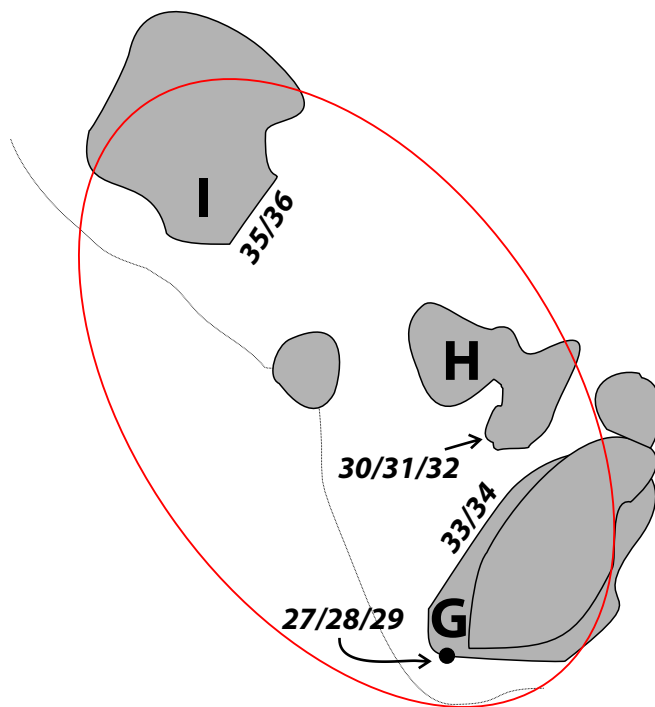





**Secteur 2**



- 20. 5a
- 21. 5b (expo)
- 22. 6a (DA- expo)\*
- bis. 6b (variante à droite)\*
- 23. 5a
- 24. 5a (expo)
- 25. 7a? (DA- expo)
- 26. 7a? (DA- expo)








**Secteur 3**

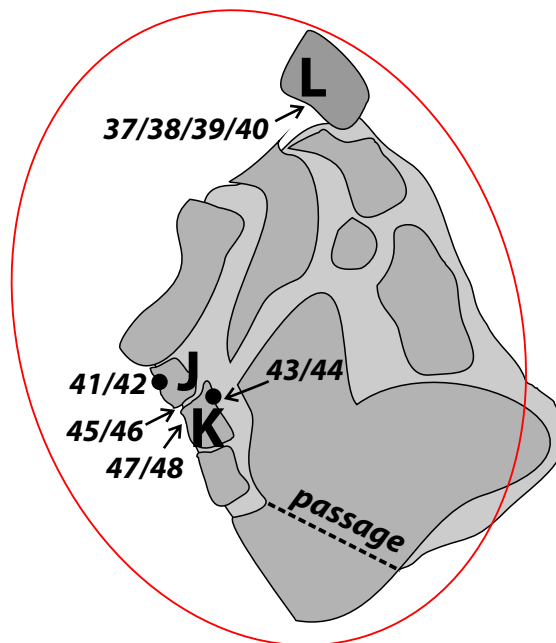
- |              |                         |
|--------------|-------------------------|
| 27. 6c (DA)* | 32. 4a                  |
| 28. 6c (DA)* | 33. 5a                  |
| 29. 6c (DA)* | 34. 5a                  |
| 30. 4b       | 35. 6a (expo)           |
| 31. 4b       | 36. 6b (fissure- expo)* |





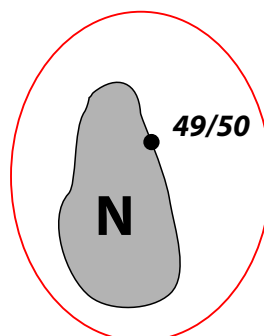
**Secteur 4**


- 37. 4c (DA)
- 38. 5a
- 39. 5b
- 40. 5b/c (DA)
- 41. 5b/c \*
- 42. 6c (DA- sans l'arête)\*
- bis. 6a (avec l'arête)
- 43. 6b? (dalle- sans l'arête)\*
- 44. 6a (avec arête)
- 45. 5b/c (DA)\*
- 46. 5c (DA)\*
- 47. 6b (DA)\*
- 48. 6c? (DA)\*




**Secteur 5**

- 49. 5b
- 50. 5b/c



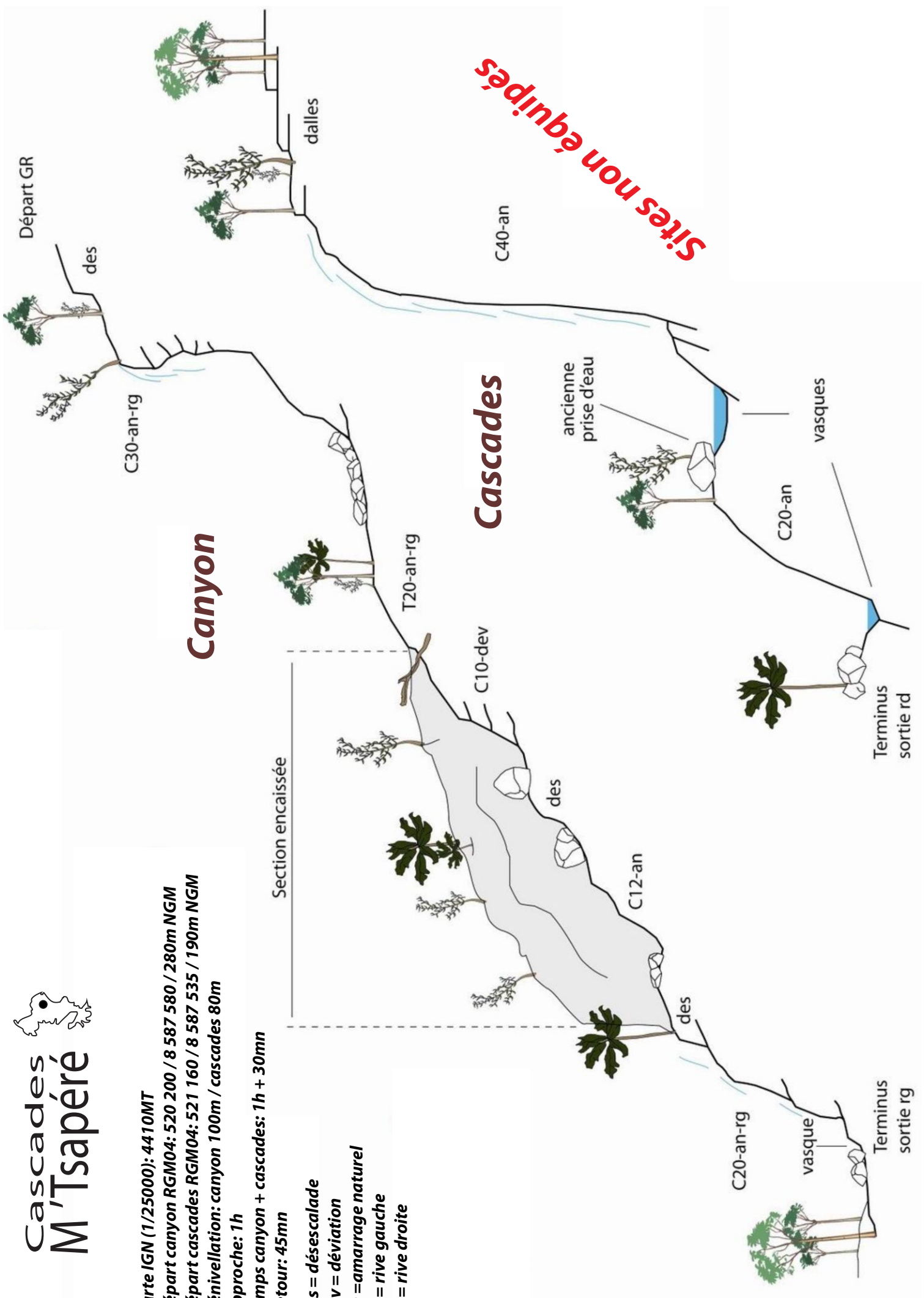
A 40m du dernier bloc secteur 3  




Carte IGN (1/25000): 4410MT  
 Départ canyon RGM04: 520 200 / 8 587 580 / 280m NGM  
 Départ cascades RGM04: 521 160 / 8 587 535 / 190m NGM  
 Dénivellation: canyon 100m / cascades 80m

Approche: 1h  
 Temps canyon + cascades: 1h + 30mn  
 Retour: 45mn

des = désescalade  
 dev = déviation  
 an = amarrage naturel  
 rg = rive gauche  
 rd = rive droite



[www.expe.fr](http://www.expe.fr)

Vente en ligne matériel escalade, randonnée  
(livraison sur Mayotte)

Infos, photos, liens,  
téléchargement et maj topos  
sur :

<http://www.mayotteescalade.org>

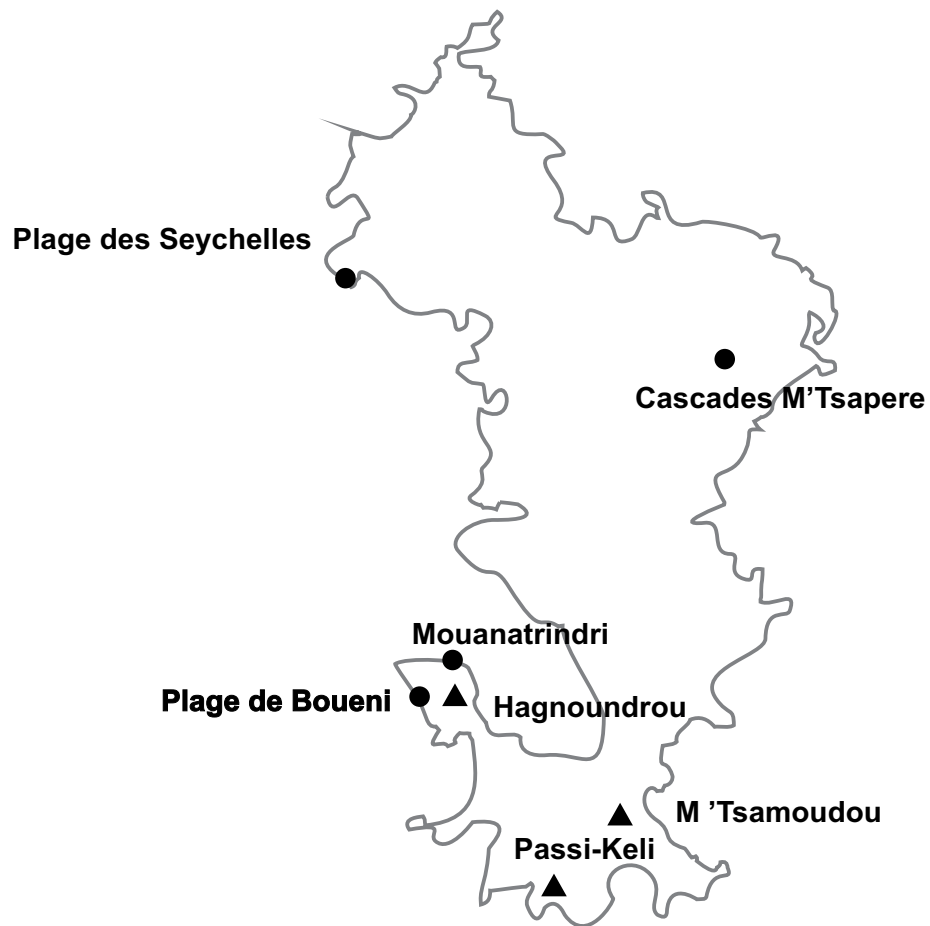
**Edition 2012**

Réalisation & Edition topo : Gé

maj. topo « Hagnoundrou » : Gé (2012)

Topo « cascades M 'Tsapere » : Collectif Mayotte (2009)

Merci à toutes les personnes qui ont contribué au développement de  
l'escalade à Mayotte depuis 2003 (1ère voie équipée à Hagnoundrou)



## *Caribou et bonne grimpe*